






<p>LEGENDA:</p> <ul style="list-style-type: none">  projektowana sieć kanalizacji tłocznej PE100 SDR17 PN10 Ø125  projektowane zaś wodociągowe PE100 SDR17 PN10 Ø110  zasięg aktualizacji mapy do celów projektowych 	
<p>Biurowo Projektów Inżynierskich Sp. z o.o. Sp. k. 12-100 Szczytno ul. Osuchowskiego 15 tel./fax 89 623 18 61</p>	<p>PROJEKT BUDOWY I NIEZBĘDNYCH SIŁY WODOCIAŁOWEJ W MIEJSCOWOŚCIACH DZIERŻYK-WITÓWKO</p> <p>Przedmiot rysunku: Projekt zagospodarowania terenu, sieć kanalizacji sanitarnej i wodociągowej</p> <p>Investor:</p> <p>Gmina Jedwabno, 12-212 Jedwabno, ul. Warmińska 2</p> <p>Imię i nazwisko: _____ numer uprawnień: _____ WAM/0046/PVGS/00</p> <p>mgr inż. Adam Wierdzicki</p> <p>mgr inż. Kamili Kinyewskiej</p> <p>WAM/0092/OWK/10</p> <p>mgr inż. Aleksandra Baran</p> <p>WAM/0035/POGS/14</p>
	<p>Nr rys. S-6</p> <p>skala: 1:500</p> <p>data: 28.04.2017</p> <p>podpis _____</p>
<p>Stanowisko _____ Pejzycjan _____ Assystent projektanta _____ Sprawdzający _____</p>	